



תב"ע צפון גבעת שמואל

תכנון פיתוח נופי רעיוני














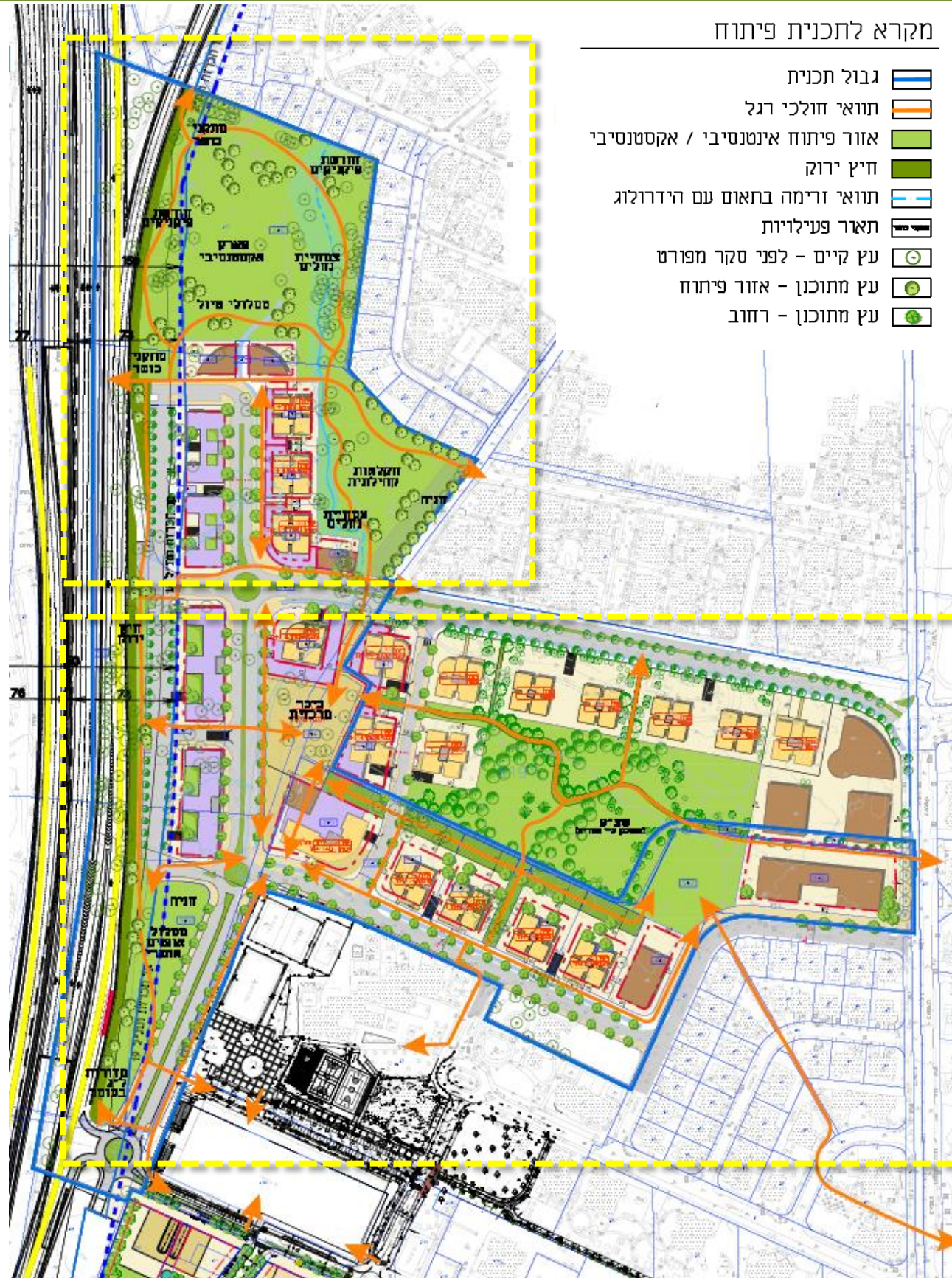




עיריית גבעת שמואל מעוניינת לקדם פיתוח נופי באזור זה עד שתמומש תכנית התב"ע התכנון הזמני יקודם בהתאם לתכנון התב"ע על מנת לנסות ולשמר חלק מהתכנון הזמני גם בתכנון הסופי

מקרא לתכנית פיתוח

-  גבול תכנית
-  תוואי חולכי רגל
-  אזור פיתוח אינטנסיבי / אקסטנסיבי
-  חיצ ירוק
-  תוואי זרימה בתאום עם הידרולוג
-  תאור פעילויות
-  עץ קיים - לפני סקר מפורט
-  עץ מתוכנן - אזור פיתוח
-  עץ מתוכנן - רחוב



פארק
אקסטנסיבי



מסלולי
טיול



חורשת
פיקניקים



מתקני
כושר



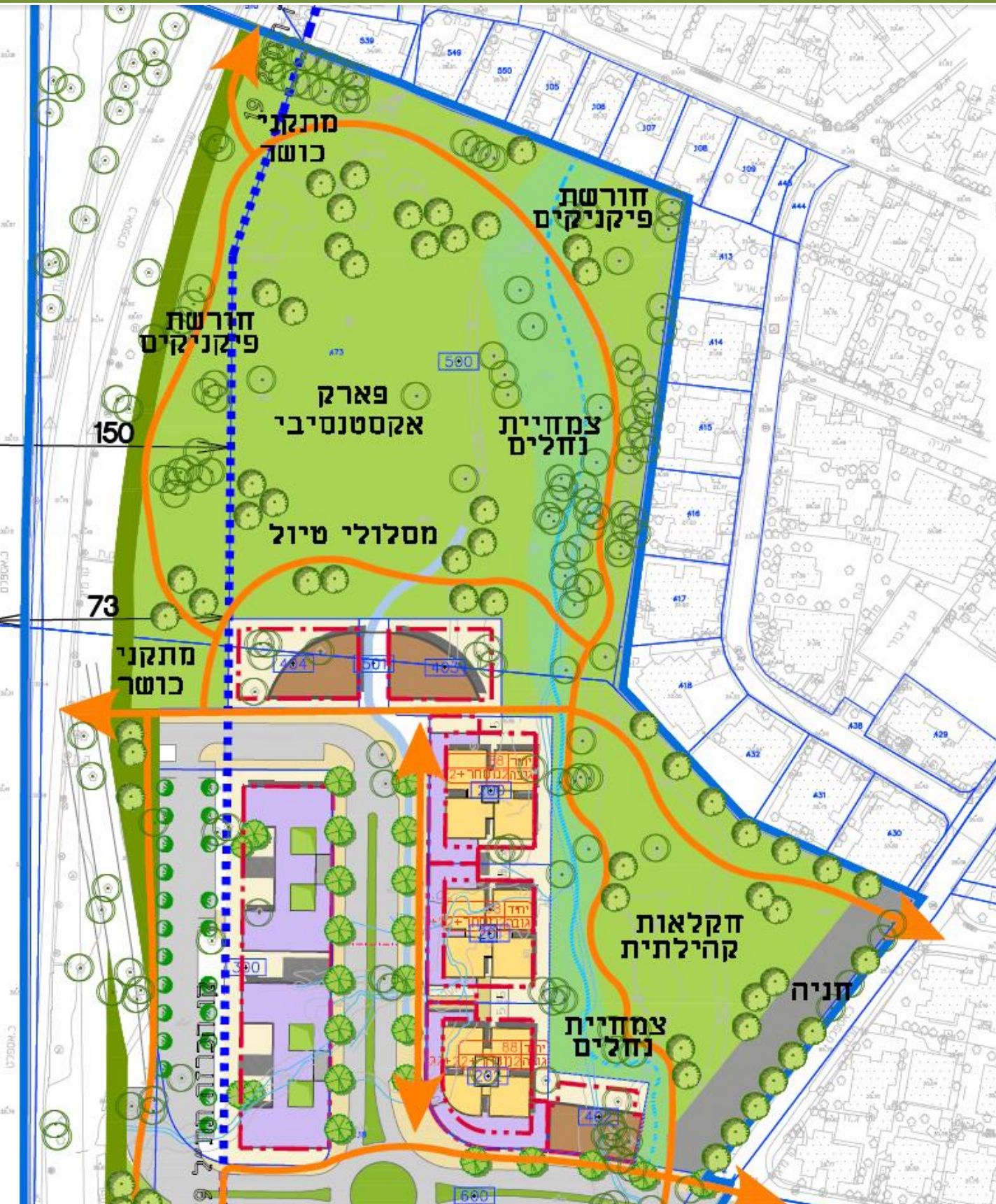
חקלאות
קהילתית



תוואי
זרימה



-  חיצ ירוק
-  חניה
-  מסלול אופנים אתגרי
-  מדורות ל"ג בעומר



פארק
אקסטנסיבי



מסלולי
טיול



חורשת
פיקניקים



מתקני
כושר



חקלאות
קהילתית



תוואי
זרימה



חניה





- 

חניה
- 

חיץ ירוק
- 

מדורות ל"ג בעומר
- 

מסלול אופניים אתגרי
- 

מסלולי טיול



מסלולי טיול









חורשת פיקניקים







מתקני כושר





חקלאות קהילתית









מסלול אופנים אתגרי












מדורות ל"ג בעומר





ניהול מי גשמים ונגר עילי





